

**CIRCUIT**

**CHAMPIONNAT DU MONDE MILITAIRE**





























**ELITES HOMMES**


**POITIERS (86)**

**13.600 km x 9 tours**

**122,400 km**

**Vendredi 27 août 2021**

Km à parcourir	Km Parcours	ITINERAIRE DETAILLE		Course à 40 km/h	Course à 42 km/h	DANGERS
		<b>VIENNE</b>				
122,4	0,0	<b>Départ Réel : Rue de Nimègue</b>		12h15	12h15	
122,3	0,1	<b>Tourner à droite</b> => Rue des Couronneries 		12h15	12h15	
121,9	0,5	STOP : <b>Tourner à droite</b> => Avenue Winston Churchill 		12h15	12h15	
121,7	0,7	Feu Tricolores : <b>tout droit</b> => Voie Romaine 		12h16	12h16	
121,4	1,0	Rond-Point : <b>tout droit</b> => Voie Romaine  <b>Contournement par la gauche et la droite</b> 		12h16	12h16	
121,0	1,4	Rond-Point : 2 <sup>ème</sup> sortie Voie Romaine => Rue Hector Berlioz <b>Contournement par la gauche</b>  		12h17	12h17	
120,9	1,5	Cédez le passage : <b>Tourner à droite</b> => Rue de Datça  Rue de l'Hôtel de Ville		12h17	12h17	
120,6	1,8	STOP : <b>Tourner à droite</b> => Rue des Amandiers 		12h18	12h18	
119,6	2,8	Cédez le passage : <b>Tourner à droite</b> => Rue de la Vincendrie 		12h19	12h19	
119,1	3,3	Sortie Buxerolles		12h20	12h20	
118,3	4,1	<b>BUXEROLLES</b>		12h21	12h21	
		Rue de Lessart				
118,1	4,3	<b>Plateau Surélevé</b>		12h21	12h21	
118,0	4,4	<b>Plateau Surélevé</b>		12h21	12h21	
		<b>Rétrécissement de la Chaussée</b>				 
		Rue de Clotet				
116,9	5,5	<b>Bonillet (CHASSENEUIL DU POITOU)</b>		12h23	12h23	
		Route de Saint Georges				
116,0	6,4	Rond-Point Laiterie Bonilait : <b>tout droit</b> => D 4  <b>Contournement par la gauche et la droite</b> 		12h24	12h24	
115,6	6,8	D 4 <b>Tourner à droite</b> => Rue des Fourmigères (D 87) 		12h25	12h25	
115,1	7,3	<b>Plateau Surélevé</b>		12h26	12h26	
114,9	7,5	Sortie Bonillet		12h26	12h26	
	9,0					
113,2	9,2	<b>Le Prunier (MONTAMISE)</b>		12h29	12h29	
113,2	9,2	D 87 <b>Tourner à droite</b> => Rue de la Vallée du Lion 		12h29	12h29	
113,2	9,2	<b>La Germonière (MONTAMISE)</b>		12h29	12h29	
113,0	9,4	<b>Plateau Surélevé</b>		12h29	12h29	
		STOP : <b>tout droit</b> => Rue des Cosses 				
112,8	9,6	Sortie La Germonière		12h29	12h29	
111,6	10,8	STOP : <b>tout droit</b> => Rue des Cosses 		12h31	12h31	
111,0	11,4	<b>BUXEROLLES</b>		12h32	12h32	
		Rue des Cosses				
110,7	11,7	Rond-Point : Rue des Cosses <b>tout droit</b> => Rue du Sentier  <b>Contournement par la gauche et la droite</b> 		12h32	12h32	
109,4	13,0	Rond-Point 1 <sup>ère</sup> sortie <b>Tourner à droite</b> => Rue des 2 Communes  <b>Contournement par la droite</b> 		12h34	12h33	

Km à parcourir	Km Parcours	ITINERAIRE DETAILLE		Course à 40 km/h	Course à 42 km/h	DANGERS
109,2	13,2	Rond-Point : 4 <sup>ème</sup> sortie => Rue de Nimègue  Contournement par la gauche 		12h35	12h34	
109,1	13,3	<b>POITIERS</b>		12h35	12h34	
		Rue de Nimègue				
108,8	13,6	<b>Ligne d'arrivée (1<sup>er</sup> passage)</b>		12h35	12h34	
95,2	27,2	<b>Ligne d'arrivée (2<sup>ème</sup> passage)</b>		12h56	12h54	
81,6	40,8	<b>Ligne d'arrivée (3<sup>ème</sup> passage)</b>		13h16	13h13	
68	54,4	<b>Ligne d'arrivée (4<sup>ème</sup> passage)</b>		13h37	13h33	
54,4	68	<b>Ligne d'arrivée (5<sup>ème</sup> passage)</b>		13h57	13h52	
40,8	81,6	<b>Ligne d'arrivée (6<sup>ème</sup> passage)</b>		14h18	14h12	
27,2	95,2	<b>Ligne d'arrivée (7<sup>ème</sup> passage)</b>		14h38	14h31	
13,6	108,8	<b>Ligne d'arrivée (8<sup>ème</sup> passage)</b>		14h59	14h51	
0,0	122,4	<b>Arrivée – Rue de Nimègue</b> 		15h19	15h10	